

# SEZNAM DOTČENÝCH POZEMKŮ

k projektové dokumentaci pro územní řízení (DUR)

## Hodonín – přemostění silnice I/55 – lávka pro cyklisty a chodce

---

### B) Souhrnná technická zpráva

#### B.1 Popis území stavby

#### Stavebník:

Město Hodonín, Masarykovo nám. 53/1, 695 35 Hodonín

#### Zhotovitel dokumentace:

PP projekt Hodonín s.r.o., Dobrovolského 3971/5A, 695 01 Hodonín

červenec 2018

ČÍSLO PŘÍLOHY
------------------

<b>B.1.n</b>
--------------

## **Celkový seznam dotčených pozemků**

k. ú. Hodonín 640417			
číslo parcely KN (PK)	trvalý zábor (m <sup>2</sup> )	dočasný zábor (m <sup>2</sup> )	způsob ochrany
2421/6	143	76	-
2441/1	1435	717	PUPFL
2441/4	1	18	PUPFL
2441/5	114	22	PUPFL
2442/1	98	270	PUPFL
2442/2	1412	129	PUPFL
2442/3	65	174	PUPFL
2444/20	1	1	PUPFL
2444/22	6	15	PUPFL
2444/31	-	9	PUPFL
2444/62	117	-	PUPFL
2444/63	3	8	PUPFL

Vypracoval: Ing. Pavel Kočvara

Informace o pozemku

Parcelní číslo:	2421/6
Obec:	Hodonín [586021]
Katastrální území:	Hodonín [640417]
Číslo LV:	9146
Výměra [m²]:	74099
Typ parcely:	Parcela katastru nemovitostí
Mapový list:	DKM
Určení výměry:	Graficky nebo v digitalizované mapě
Způsob využití:	jiná plocha
Druh pozemku:	ostatní plocha



Vlastníci, jiní oprávnění

Vlastnické právo	Podíl
Česká republika,	
Příslušnost hospodařit s majetkem státu	Podíl
Ředitelství silnic a dálnic ČR, Na Pankráci 546/56, Nusle, 14000 Praha 4	

Způsob ochrany nemovitosti

Nejsou evidovány žádné způsoby ochrany.

Seznam BPEJ

Parcela nemá evidované BPEJ.

Omezení vlastnického práva

Typ
Věcné břemeno (podle listiny)

Jiné zápisy

Typ
Zahájení exekuce - Ředitelství silnic a dálnic ČR
Změna výměr obnovou operátu

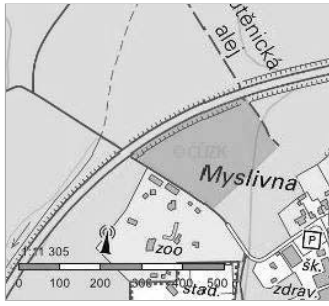
Řízení, v rámci kterých byl k nemovitosti zapsán cenový údaj

Nemovitost je v územním obvodu, kde státní správu katastru nemovitostí ČR vykonává [Katastrální úřad pro Jihomoravský kraj, Katastrální pracoviště Hodonín](#)

Zobrazené údaje mají informativní charakter. Platnost k 20.07.2018 09:00:00.

Informace o pozemku

Parcelní číslo:	2441/1
Obec:	Hodonín [586021]
Katastrální území:	Hodonín [640417]
Číslo LV:	10001
Výměra [m²]:	49664
Typ parcely:	Parcela katastru nemovitostí
Mapový list:	DKM
Určení výměry:	Graficky nebo v digitalizované mapě
Druh pozemku:	lesní pozemek



Vlastníci, jiní oprávnění

Vlastnické právo	Podíl
Město Hodonín, Masarykovo nám. 53/1, 69501 Hodonín	

Způsob ochrany nemovitosti

Název
pozemek určený k plnění funkcí lesa

Seznam BPEJ

Parcela nemá evidované BPEJ.

Omezení vlastnického práva

Typ
Věcné břemeno (podle listiny)

Jiné zápisy

Nejsou evidovány žádné jiné zápisy.

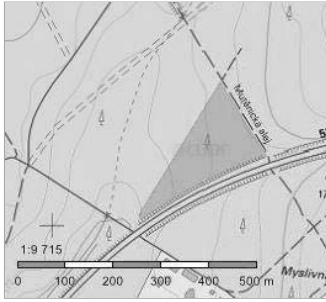
Řízení, v rámci kterých byl k nemovitosti zapsán cenový údaj

Nemovitost je v územním obvodu, kde státní správu katastru nemovitostí ČR vykonává [Katastrální úřad pro Jihomoravský kraj, Katastrální pracoviště Hodonín](#)

Zobrazené údaje mají informativní charakter. Platnost k 20.07.2018 09:00:00.

Informace o pozemku

Parcelní číslo:	2441/4
Obec:	Hodonín [586021]
Katastrální území:	Hodonín [640417]
Číslo LV:	8981
Výměra [m²]:	26202
Typ parcely:	Parcela katastru nemovitostí
Mapový list:	DKM
Určení výměry:	Graficky nebo v digitalizované mapě
Druh pozemku:	lesní pozemek



Vlastníci, jiní oprávnění

Vlastnické právo	Podíl
Česká republika,	
Právo hospodařit s majetkem státu	Podíl
Lesy České republiky, s.p., Přemyslova 1106/19, Nový Hradec Králové, 50008 Hradec Králové	

Způsob ochrany nemovitosti

Název
pozemek určený k plnění funkcí lesa

Seznam BPEJ

Parcela nemá evidované BPEJ.

Omezení vlastnického práva

Nejsou evidována žádná omezení.

Jiné zápisy

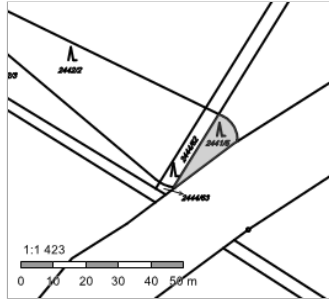
Typ
Změna výměr obnovou operátu
Řízení, v rámci kterých byl k nemovitosti zapsán cenový údaj

Nemovitost je v územním obvodu, kde státní správu katastru nemovitostí ČR vykonává [Katastrální úřad pro Jihomoravský kraj, Katastrální pracoviště Hodonín](#)

Zobrazené údaje mají informativní charakter. Platnost k 20.07.2018 09:00:00.

Informace o pozemku

Parcelní číslo:	2441/5
Obec:	Hodonín [586021]
Katastrální území:	Hodonín [640417]
Číslo LV:	10001
Výměra [m²]:	136
Typ parcely:	Parcela katastru nemovitostí
Mapový list:	DKM
Určení výměry:	Graficky nebo v digitalizované mapě
Druh pozemku:	lesní pozemek



Vlastníci, jiní oprávnění

Vlastnické právo	Podíl
Město Hodonín, Masarykovo nám. 53/1, 69501 Hodonín	

Způsob ochrany nemovitosti

Název
pozemek určený k plnění funkcí lesa

Seznam BPEJ

Parcela nemá evidované BPEJ.

Omezení vlastnického práva

Nejsou evidována žádná omezení.

Jiné zápisy

Nejsou evidovány žádné jiné zápisy.

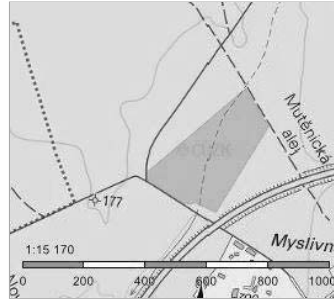
Řízení, v rámci kterých byl k nemovitosti zapsán cenový údaj
--

Nemovitost je v územním obvodu, kde státní správu katastru nemovitostí ČR vykonává [Katastrální úřad pro Jihomoravský kraj, Katastrální pracoviště Hodonín](#)

Zobrazené údaje mají informativní charakter. Platnost k 20.07.2018 09:00:00.

Informace o pozemku

Parcelní číslo:	2442/1
Obec:	Hodonín
Katastrální území:	Hodonín
Číslo LV:	8981
Výměra [m²]:	77670
Typ parcely:	Parcela katastru nemovitostí
Mapový list:	DKM
Určení výměry:	Graficky nebo v digitalizované mapě
Druh pozemku:	lesní pozemek



Vlastníci, jiní oprávnění

Vlastnické právo	Podíl
Česká republika,	
Právo hospodařit s majetkem státu	Podíl
Lesy České republiky, s.p., Přemyslova 1106/19, Nový Hradec Králové, 50008 Hradec Králové	

Způsob ochrany nemovitosti

Název
pozemek určený k plnění funkcí lesa

Seznam BPEJ

Parcela nemá evidované BPEJ.

Omezení vlastnického práva

Nejsou evidována žádná omezení.

Jiné zápisy

Nejsou evidovány žádné jiné zápisy.

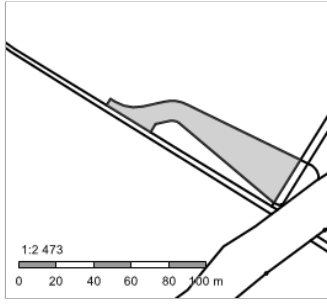
Řízení, v rámci kterých byl k nemovitosti zapsán cenový údaj
--

Nemovitost je v územním obvodu, kde státní správu katastru nemovitostí ČR vykonává [Katastrální úřad pro Jihomoravský kraj, Katastrální pracoviště Hodonín](#)

Zobrazené údaje mají informativní charakter. Platnost k 20.07.2018 09:00:00.

Informace o pozemku

Parcelní číslo:	2442/2
Obec:	Hodonín
Katastrální území:	Hodonín
Číslo LV:	10001
Výměra [m²]:	1594
Typ parcely:	Parcela katastru nemovitostí
Mapový list:	DKM
Určení výměry:	Graficky nebo v digitalizované mapě
Druh pozemku:	lesní pozemek



Vlastníci, jiní oprávnění

Vlastnické právo	Podíl
Město Hodonín, Masarykovo nám. 53/1, 69501 Hodonín	

Způsob ochrany nemovitosti

Název
pozemek určený k plnění funkcí lesa

Seznam BPEJ

Parcela nemá evidované BPEJ.

Omezení vlastnického práva

Nejsou evidována žádná omezení.

Jiné zápisy

Nejsou evidovány žádné jiné zápisy.

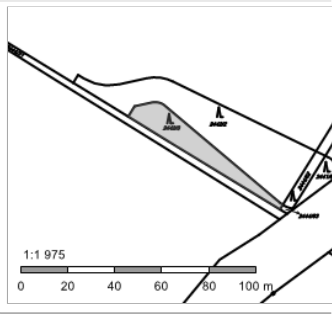
Řízení, v rámci kterých byl k nemovitosti zapsán cenový údaj
--

Nemovitost je v územním obvodu, kde státní správu katastru nemovitostí ČR vykonává [Katastrální úřad pro Jihomoravský kraj, Katastrální pracoviště Hodonín](#)

Zobrazené údaje mají informativní charakter. Platnost k 20.07.2018 09:00:00.

Informace o pozemku

Parcelní číslo:	2442/3 <del>2</del>
Obec:	Hodonín [586021] <del>2</del>
Katastrální území:	Hodonín [640417]
Číslo LV:	8981
Výměra [m²]:	566
Typ parcely:	Parcela katastru nemovitostí
Mapový list:	DKM
Určení výměry:	Graficky nebo v digitalizované mapě
Druh pozemku:	lesní pozemek



Vlastníci, jiní oprávnění

Vlastnické právo	Podíl
Česká republika,	
Právo hospodařit s majetkem státu	Podíl
Lesy České republiky, s.p., Přemyslova 1106/19, Nový Hradec Králové, 50008 Hradec Králové	

Způsob ochrany nemovitosti

Název
pozemek určený k plnění funkcí lesa

Seznam BPEJ

Parcela nemá evidované BPEJ.

Omezení vlastnického práva

Nejsou evidována žádná omezení.

Jiné zápisy

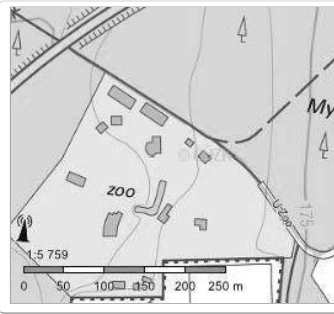
Nejsou evidovány žádné jiné zápisy.

Řízení, v rámci kterých byl k nemovitosti zapsán cenový údaj
Nemovitost je v územním obvodu, kde státní správu katastru nemovitostí ČR vykonává <a href="#">Katastrální úřad pro Jihomoravský kraj, Katastrální pracoviště Hodonín</a> <del>2</del>

Zobrazené údaje mají informativní charakter. Platnost k 20.07.2018 09:00:00.

Informace o pozemku

Parcelní číslo:	2444/20 <del>2</del>
Obec:	Hodonín [586021] <del>2</del>
Katastrální území:	Hodonín [640417]
Číslo LV:	10001
Výměra [m²]:	1484
Typ parcely:	Parcela katastru nemovitostí
Mapový list:	DKM
Určení výměry:	Graficky nebo v digitalizované mapě
Způsob využití:	ostatní komunikace
Druh pozemku:	ostatní plocha



Vlastníci, jiní oprávnění

Vlastnické právo	Podíl
Město Hodonín, Masarykovo nám. 53/1, 69501 Hodonín	

Způsob ochrany nemovitosti

Název
pozemek určený k plnění funkcí lesa

Seznam BPEJ

Parcela nemá evidované BPEJ.

Omezení vlastnického práva

Typ
Věcné břemeno (podle listiny)

Jiné zápisy

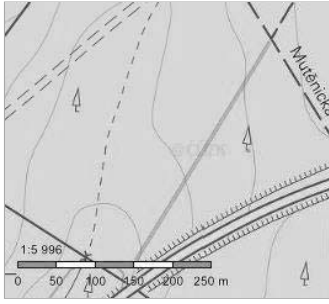
Nejsou evidovány žádné jiné zápisy.

Řízení, v rámci kterých byl k nemovitosti zapsán cenový údaj
Nemovitost je v územním obvodu, kde státní správu katastru nemovitostí ČR vykonává <a href="#">Katastrální úřad pro Jihomoravský kraj, Katastrální pracoviště Hodonín</a> <del>2</del>

Zobrazené údaje mají informativní charakter. Platnost k 20.07.2018 09:00:00.

Informace o pozemku

Parcelní číslo:	2444/22
Obec:	Hodonín [586021]
Katastrální území:	Hodonín [640417]
Číslo LV:	8981
Výměra [m²]:	1405
Typ parcely:	Parcela katastru nemovitostí
Mapový list:	DKM
Určení výměry:	Graficky nebo v digitalizované mapě
Druh pozemku:	lesní pozemek



Vlastníci, jiní oprávnění

Vlastnické právo	Podíl
Česká republika,	
Právo hospodařit s majetkem státu	Podíl
Lesy České republiky, s.p., Přemyslova 1106/19, Nový Hradec Králové, 50008 Hradec Králové	

Způsob ochrany nemovitosti

Název
pozemek určený k plnění funkcí lesa

Seznam BPEJ

Parcela nemá evidované BPEJ.

Omezení vlastnického práva

Nejsou evidována žádná omezení.

Jiné zápisy

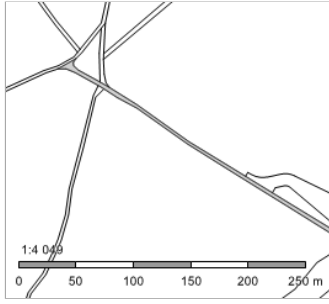
Nejsou evidovány žádné jiné zápisy.

Řízení, v rámci kterých byl k nemovitosti zapsán cenový údaj
Nemovitost je v územním obvodu, kde státní správu katastru nemovitostí ČR vykonává Katastrální úřad pro Jiho­mo­ra­v­ský kraj, Katastrální pracoviště Hodonín

Zobrazené údaje mají informativní charakter. Platnost k 20.07.2018 09:00:00.

Informace o pozemku

Parcelní číslo:	2444/31
Obec:	Hodonín [586021]
Katastrální území:	Hodonín [640417]
Číslo LV:	8981
Výměra [m²]:	904
Typ parcely:	Parcela katastru nemovitostí
Mapový list:	DKM
Určení výměry:	Graficky nebo v digitalizované mapě
Způsob využití:	ostatní komunikace
Druh pozemku:	ostatní plocha



Vlastníci, jiní oprávnění

Vlastnické právo	Podíl
Česká republika,	
Právo hospodařit s majetkem státu	Podíl
Lesy České republiky, s.p., Přemyslova 1106/19, Nový Hradec Králové, 50008 Hradec Králové	

Způsob ochrany nemovitosti

Název
pozemek určený k plnění funkcí lesa

Seznam BPEJ

Parcela nemá evidované BPEJ.

Omezení vlastnického práva

Nejsou evidována žádná omezení.

Jiné zápisy

Typ
Změna výměr obnovou operátu
Řízení, v rámci kterých byl k nemovitosti zapsán cenový údaj

Nemovitost je v územním obvodu, kde státní správu katastru nemovitostí ČR vykonává Katastrální úřad pro Jiho­mo­ra­v­ský kraj, Katastrální pracoviště Hodonín

Zobrazené údaje mají informativní charakter. Platnost k 20.07.2018 09:00:00.

Informace o pozemku

Parcelní číslo:

2444/62

Obec:

Hodonín [586021]

Katastrální území:

Hodonín [640417]

Číslo LV:

10001

Výměra [m²]:

117

Typ parcely:

Parcela katastru nemovitostí

Mapový list:

DKM

Určení výměry:

Graficky nebo v digitalizované mapě

Druh pozemku:

lesní pozemek

Vlastníci, jiní oprávnění

Vlastnické právo	Podíl
Město Hodonín, Masarykovo nám. 53/1, 69501 Hodonín	

Způsob ochrany nemovitosti

Název
pozemek určený k plnění funkcí lesa

Seznam BPEJ

Parcela nemá evidované BPEJ.

Omezení vlastnického práva

Nejsou evidována žádná omezení.

Jiné zápisy

Nejsou evidovány žádné jiné zápisy.

Řízení, v rámci kterých byl k nemovitosti zapsán cenový údaj

Nemovitost je v územním obvodu, kde státní správu katastru nemovitostí ČR vykonává [Katastrální úřad pro Jihomoravský kraj, Katastrální pracoviště Hodonín](#)

Zobrazené údaje mají informativní charakter. Platnost k 20.07.2018 09:00:00.

Informace o pozemku

Parcelní číslo:

2444/63

Obec:

Hodonín [586021]

Katastrální území:

Hodonín [640417]

Číslo LV:

8981

Výměra [m²]:

11

Typ parcely:

Parcela katastru nemovitostí

Mapový list:

DKM

Určení výměry:

Graficky nebo v digitalizované mapě

Druh pozemku:

lesní pozemek

Vlastníci, jiní oprávnění

Vlastnické právo	Podíl
Česká republika,	
Právo hospodařit s majetkem státu	Podíl
Lesy České republiky, s.p., Přemyslova 1106/19, Nový Hradec Králové, 50008 Hradec Králové	

Způsob ochrany nemovitosti

Název
pozemek určený k plnění funkcí lesa

Seznam BPEJ

Parcela nemá evidované BPEJ.

Omezení vlastnického práva

Nejsou evidována žádná omezení.

Jiné zápisy

Nejsou evidovány žádné jiné zápisy.

Řízení, v rámci kterých byl k nemovitosti zapsán cenový údaj

Nemovitost je v územním obvodu, kde státní správu katastru nemovitostí ČR vykonává [Katastrální úřad pro Jihomoravský kraj, Katastrální pracoviště Hodonín](#)

Zobrazené údaje mají informativní charakter. Platnost k 20.07.2018 09:00:00.